


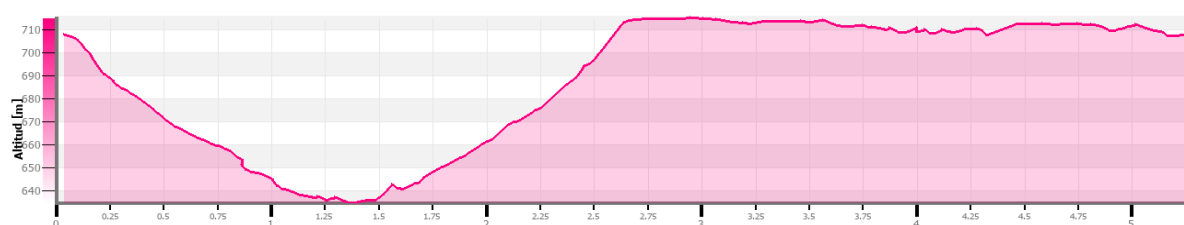






RUTA EL LAVADERO Y LAS GUINDALERAS

DATOS TECNICOS

MATRICULA Y CODIGO COLOR	PR-M 44		COD. COL.	
TIPO DE RECORRIDO	Circular.			
LONGITUD	5,2 km.			
DESNIVEL ACUMULADO POSITIVO	87 m.			
DESNIVEL ACUMULADO NEGATIVO	87 m.			
TIEMPO ESTIMADO DE RECORRIDO	1 h 35 m.			
CLASE DE VIALES	Pista, Senda y Camino Vecinal.			
POSIBILIDAD DE USO				
OBSERVACIONES	<p>Paso por Coto de Caza. Fuertes pendientes para minusválidos. Tramos practicables para minusválidos.</p>			
PERFIL GEOGRAFICO				
				
MEDIO		1	El medio no está exento de riesgos.	
ITINERARIO		2	Sendas o señalización que indica la continuidad.	
DESPLAZAMIENTO		1	Marcha por superficie lisa.	
ESFUERZO		2	De 1 a 3 horas de marcha efectiva.	

RUTA EL LAVADERO Y LAS GUINDALERAS

DESCRIPCION DEL RECORRIDO

Comienza la ruta en la rotonda de la Plaza de San Pedro, frente al Colegio Miramadrid. En dirección al centro de la población, a pocos metros encontraremos una pista que desciende a la derecha, en dirección norte (Calle de los Sauces), encontrándonos con los Huertos Municipales que quedan a nuestra derecha. Después gira hacia el oeste, pero sin desvíos, salvo dos entradas a la derecha a fincas que no tomaremos y continuando la pista que pronto nos dejará en el lugar denominado El Lavadero, punto de interés que merece una pequeña parada.

Allí tomamos la pista a mano izquierda, por un tramo de camino con muchos surcos provocados por el agua. Encontraremos dos desvíos a mano derecha, uno de ellos un acceso con puerta que desechamos, continuando el descenso hasta el cruce con la senda que viene de los Olivos de Altos del Jarama bordeando el Arroyo de San Miguel, frente a una granja que ahora dejamos a nuestra izquierda, siempre bordeando el Cerro Colorao.

Continuamos y llegamos a la bifurcación, que continúa de frente, hacia los Humedales del Arroyo de Quebranta Rejas y a la derecha hacia Las Guindaleras y el Camino de la Reyerta, que es la ruta que seguimos.

Descartamos cualquiera de los desvíos que nos salen de la izquierda, uno en la parte baja y uno nada más llegar a la zona alta de Las Guindaleras, después de subir una fuerte pendiente con la pista bastante en mal estado por la cantidad de piedra suelta que hay.

Una vez arriba, encontraremos un cruce de pistas y nosotros continuaremos la de la derecha que nos lleva al Camino de la Reyerta.

Continuamos el camino en dirección a la rotonda del final de Paracuellos en la M-113. Vemos un camino que sale a nuestra derecha y que nos lleva al extremo norte del Sector I de la Urbanización Miramadrid, en la confluencia de la Avenida de la Reyerta con la Avenida de la Sombra de la Torre. Ahí tomamos un sendero flanqueado por pinos jóvenes que nos irá dando vueltas por el paraje de Las Guindaleras teniendo por debajo el valle que formó el Arroyo de San Miguel y llegar finalmente a la Plaza de San Pedro, donde iniciamos la ruta.

A esta ruta se puede acceder desde el denominado Parque del Chusquillo, en la confluencia de la Calle de la Ronda de la Fuente y la Calle de la Fuente Grande, por la que descenderíamos al lugar denominado El Lavadero por donde pasa esta ruta.

PUNTOS Y ZONAS DE ATENCION:

Afectado por Coto de Caza "San Isidro".

Tramo desde el Lavadero hasta el Camino de la Reyerta: Pistas.

Tramo del Camino de la Reyerta: Camino Vecinal.

Tramo que bordea la Avenida de la Sombra de la Torre: Parque / Casco Urbano.

Tramo de la Plaza de San Pedro al Lavadero: Pista.

Tramo del Camino de la Reyerta y bordeo de la Avenida de la Sombra de la Torre (Las Guindaleras), utilizable para minusválidos.

Mirador de interés en Las Guindaleras.

Punto de interés en El Lavadero.

RUTA EL LAVADERO Y LAS GUINDALERAS

REPRESENTACION GRAFICA I.G.N.



REPRESENTACION GRAFICA ORTOFOTO PNOA



RUTA EL LAVADERO Y LAS GUINDALERAS

RESEÑA HISTORICA

Comienza la ruta en la Plaza de San Pedro, desde donde desciende hacia el Lavadero pasando por los Huertos Municipales y dejamos algunas fincas aún en uso a nuestra derecha hasta llegar al Lavadero. A su derecha desciende la calle Fuente Grande, que como su nombre indica lleva hacia el lugar donde se encontraba la fuente principal de abastecimiento de agua desde hace al menos dos siglos, pues era la fuente natural más próxima al municipio.

El camino fue utilizado en antaño por los paracuellenses para cargar el líquido elemento hasta encontrarse con el lavadero. En este lugar se encuentra a mano derecha un primer pilón, el que da nombre a la Fuente Grande, el cual tras una remodelación para trasportar el agua desde este lugar a la conocida como Fuente Seca confiere su fisonomía actual, y se le cambia el nombre por el de Pilón de las Mulas, pues en ese momento se empieza a utilizar para aliviar la sed de los animales. Esa remodelación conllevaba la construcción del lavadero utilizado con ese fin hasta los años 80 del pasado siglo. El lavadero fue inaugurado las cuatro de la tarde del 3 de marzo de 1929 con bendición por parte del cura. La idea de esa remodelación fue del alcalde D. Jesús Domínguez Muñoz, el cual acudió junto con el resto de la corporación municipal a su inauguración. El coste final de su construcción ascendió a 2385,50 pesetas. También se construyó un aljibe cuya agua se bombeaba hasta el pueblo mediante bombas eléctricas, y que se almacenaba en un depósito de hormigón que aún persiste en la esquina de la calle Real y calle Ronda de la Fuente. A principios de esta década se ha rehabilitado el lavadero y el Pilón de las Mulas, dejando la zona como un parque natural y lugar de esparcimiento.

Sigue esta ruta hacia el norte, y a 200 metros del lavadero podremos apreciar el conocido como Pilón de la Gotera, principal abastecedor desde aproximadamente el 1700 agua hasta la construcción de la fuente grande.

Bordeamos ahora el Cerro Colorao, hasta encontrarnos con las guindaleras, hasta encontramos con el camino de la Reyerta, es probable que su nombre de deba al lugar donde lleva dicho camino, y no es otro que conflicto de intereses por ese lugar entre las villas de Cobeña y Paracuellos, cuando la villa de Cobeña fuera expropiada de la Orden de Santiago para que se donara en 1369 a favor de D. Pedro González de Mendoza, que en ese momento se convertía en propietario de Cobeña. Los documentos que hablan de este lugar son del año 1579, cuando se revisan las mojoneras, límites y propiedades de Cobeña, Ajalvir y Paracuellos e incluso las tierras de las monjas de santa Clara de Alcalá. El topónimo Reyerta se encuentra rodeado de los lugares que responden al nombre de Llano de Cobeña, Llano de Ajalvir (en Cobeña), Pedazo de Santiago (en Ajalvir), este último afirma que fue propiedad de la Encomienda Santiaguista de Paracuellos, lo que da fuerza a la disputa territorial.

Atravesamos ahora el parque con repoblaciones de los vecinos desde la construcción de Miramadrid, y que en antaño se conocía como las guindaleras, que debe su nombre a los frutales que en tiempo inmemorial estaban plantados en dicho lugar.

Bibliografía:

- GARCÍA CARMONA, A.; NÁJERA MARTÍNEZ, J.; RODRÍGUEZ MENDEZ, J. J.; YUSTE RICOTE, L.; CALVO ORIVE, N.; KRSTIC GIBERT, S., (2010): *Encontrando a Paracuellos de Jarama*. Ayuntamiento de Paracuellos de Jarama.
- NÁJERA MARTÍNEZ, J.; YUSTE RICOTE, L. (2016): *Historia(s) de Paracuellos de Jarama*. Ayuntamiento de Paracuellos de Jarama.